



Auberge du Steinlebach

Route des crêtes


68610 Markstein

Tel : 00 33 (0)3 89 82 61 87

Email : [contact@auberge-steinlebach.com](mailto:contact@auberge-steinlebach.com) - [www.auberge-steinlebach.com](http://www.auberge-steinlebach.com)

**HIVER 2024 – 2025**

## **HAUTES VOSGES :** **Séjour Vacances de Noël**



### **Au cœur du massif des Vosges**

Circuit accompagné en étoile, en auberge de montagne.

3 jours / 2 nuits

*La station du Markstein et son sommet de la Jungfrauenkopf à 1268 m domine les vallées alsaciennes et vosgiennes, et offre des panoramas étonnants sur la Forêt-Noire, le Massif du Jura ainsi que sur le Massif du Mont Blanc. Tout proche, le plus haut sommet du Massif Vosgien, le Grand Ballon avec ses 1424 m d'altitude. Panorama à 360 ° garanti !*

*Lors de votre venue, vous découvrirez également le lac de la Lauch ou le lac de Kruth-Wildenstein, les paysages nus des Hautes Chaumes, les forêts givrées de hêtres nains... et vous serez chaleureusement accueillis dans une auberge de montagne isolée, accessible uniquement à ski ou à raquettes. Sensations garanties pour un Nouvel An inoubliable au cœur des Hautes Vosges.*

## PROGRAMME :

### Jour 01 : Jeudi 26 décembre 2024

**16h :** RDV au Markstein, Maison d'Accueil (local ESF).  
Rencontre avec votre guide et avec l'hébergeur  
(celui-ci s'occupera de vos bagages).

**16h30 :** Équipement et départ en raquette pour rejoindre  
l'hébergement (durée 1h30 à 2h).  
Pensez à emporter une lampe frontale.

**18h30 :** Installation pour 2 nuits dans l'auberge de montagne.  
Vous y découvrirez de nombreuses spécialités régionales.




### Jour 02 : Vendredi 27 décembre 2024

**10h à 12h :** Randonnée entre crêtes vosgiennes et forêt de  
hêtre. Nombreux points de vues, et panorama sur la chaîne des  
alpes Suisse ainsi que le Mont Blanc par beau temps.

**12h30 :** Déjeuner à l'auberge

**14h à 16h :** Construction d'igloo à proximité de l'auberge



### Jour 03 : Samedi 28 décembre 2024

**09h30 à 11h30 :** Randonnée "un peu sportive"  
ou détente à l'auberge selon vos envies.

**12h :** Déjeuner à l'auberge

**13h30 :** Départ de l'auberge pour rejoindre  
la station du Markstein (parking voitures)

**15h30 :** Fin du Séjour



*Le programme a été établi selon les derniers éléments connus lors de sa rédaction et peut être sujet à des modifications dans un souci de qualité d'une année à l'autre. De plus, des situations indépendantes de notre volonté peuvent modifier le déroulement de votre séjour (météo, routes coupées, vols annulés ou retardés, grèves, fêtes locales...). Nos guides feront de leur mieux pour s'adapter à ces aléas, avec leur expérience et leur professionnalisme.*

## POINTS FORTS

- Hébergement authentique en pleine nature et situé à 1150 m
- Séjour en étoile et limité à 15 participants
- Encadrement par un Accompagnateur en Montagne
- Panoramas sur les crêtes vosgiennes, la Forêt-Noire et les Alpes

## ACCUEIL

Le **jeudi 26 décembre 2024 à 16h** au **Markstein** (Haut-Rhin - 68) devant la maison d'accueil (Local ESF). D'ici vous chaussez pour la première fois du séjour vos raquettes pour rejoindre l'auberge (environ 1h30 à 2h de marche). Le transfert des bagages est effectué par l'aubergiste en chenillette.

- **Accès voiture :**  
Accès par la vallée de Thann via Kruth-Wildenstein (N66) puis Markstein ou par Guebwiller. Vous pouvez laisser votre véhicule sur le parking non gardé devant le loueur de ski et raquettes SPECK au Markstein (gratuit). Réseau routier bien dégagé mais équipement pour la neige indispensable (chaînes obligatoires).  
**ATTENTION :** la route des crêtes (D430 et D431) est fermée en hiver ; accès fermé entre le Hohneck et le Markstein ainsi qu'entre le Grand-Ballon et le Markstein (**vosre GPS ne le sait pas...**)  
Carte Michelin au 1/ 150 000ème N° 315 "Bas-Rhin - Haut-Rhin - Territoire de Belfort". Carte IGN TOP 100 au 1/100 000ème N° 31 "Saint-Dié - Mulhouse - Bâle".
- **Accès train :** Horaires à vérifier auprès de la SNCF :  
Vers 15h30 à la gare de Thann : transfert en taxi privé pour le Markstein à réserver directement auprès du **Taxi Stéphane** (durée : env.  $\frac{3}{4}$  d'heure) : **06 61 62 36 68**

## DISPERSION

**Le samedi 28 décembre 2024 vers 15h-15h30 au Markstein.**

Possibilité de partir plus tôt pour ce qui aurait un impératif horaire.

## NIVEAU

**Niveau 2** sur une **échelle de 5**, et adapté en fonction du groupe.

Marcheurs contemplatifs ou Randonneurs-marcheurs.

Le dénivelé à la montée/descente est d'environ 200 à 250 mètres par demi-journée. Adaptation des parcours au jour le jour.

Les randonnées ne présentent pas de difficulté technique et s'adressent aux randonneurs ayant une bonne condition physique. Il n'est pas nécessaire d'être un sportif accompli, mais être bien physiquement participe au plaisir et à l'unité d'un groupe.

Les randonnées s'effectuent "en étoile" à partir d'un même hébergement.

## **HEBERGEMENT**

L'hébergement se fait en pension complète dans une auberge de montagne alsacienne, située à 1150 mètres, en chambre trois ou quatre personnes (selon disponibilité). Douche et wc sur le palier.

Pas de chambre individuelle.

Prévoir vos affaires de toilette et votre sac de couchage (si vous le souhaitez).

## **REPAS**

Les petits déjeuners, déjeuners et dîners seront pris à l'hébergement. Vous y dégusterez des spécialités vosgiennes et alsaciennes, arrosées, si le cœur vous en dit des fameux vins d'Alsace.

Il est **indispensable** de nous prévenir à l'avance en cas de régimes alimentaires spéciaux.

Toutes demandes non prévues ne pourront être garanties le jour de votre hébergement.

Pour ce forfait les boissons restent à votre charge.

Les repas sont définis en fonction des produits du marché, et ne sont pas connus en avance.

## **MATERIEL FOURNI**

Raquettes, bâtons et pelles pour la construction d'igloo.

## **PORTAGE DES BAGAGES**

Vous portez uniquement vos affaires de la journée.

Votre bagage est transporté en chenillette par l'hébergeur le premier jour et le dernier jour.

Penser à prévoir des sacs poubelles pour protéger les valises non étanches.

## **ENCADREMENT**

L'encadrement est assuré par un accompagnateur en montagne qualifié (Diplôme d'Etat d'Alpinisme) connaissant bien les Hautes-Vosges, ayant l'expérience de la vie de groupe et de la technique de la raquette.

## **GROUPE**

De 8 à 15 personnes

## EQUIPEMENT PERSONNEL

- Un **sac à dos** à armatures souples et muni d'une ceinture ventrale et de torse : **20 à 30 litres minimum** (affaires pour chaque sortie : appareil photo, gourde ou thermos, vivres, veste coupe-vent, pull, vêtements de pluie...). Prévoyez de pouvoir fixer vos raquettes sur le dessus ou sur le côté (si nécessaire, procurez-vous des lanières de fixation)
- Un grand sac plastique pour protéger l'ensemble du contenu du sac à dos
- Des sachets plastiques pour compartimenter vos affaires dans le sac à dos
- Un sac de voyage souple étanche (un seul sac par personne) qui ferme bien et facile à transporter sur le scooter du parking du Markstein à l'auberge le premier et dernier jour
- Serviette de bain
- Une paire de chaussures chaudes si possible imperméable et tenant bien aux pieds (chaussures de montagne hivernales ou chaussures de marche type trekking goretex) : **Evitez** les bottes ou les après skis peu pratiques pour marcher avec les raquettes
- Une paire de guêtres
- Chaussettes en coton ou laine
- Une tenue de rechange confortable et une paire de chaussures légère pour l'étape
- Sous vêtements chauds (collants + maillot)
- Un haut chaud "près du corps"
- Un pull chaud en laine ou fourrure polaire (la fourrure polaire est très pratique : légère, elle sèche vite et conserve un fort pouvoir calorifique)
- Un anorak ou une veste coupe-vent avec un capuchon (le Gore Tex et le Micropore sont les meilleurs tissus). Les combinaisons ne sont pas recommandées car souvent trop chaudes
- Une protection de pluie couvrant le sac
- Un pantalon de montagne ou de ski chaud et souple
- Un surpantalon de pluie / coupe vent
- Un bandeau ou un bonnet
- Deux paires de gants ou moufles
- Une paire de lunettes de soleil – une paire de lunettes de ski (masque)
- Crème protectrice pour la peau et les lèvres
- Nécessaire de toilette minimum
- Petite pharmacie personnelle : antalgique, aspirine, Doliprane, vitamine C, élastoplaste, pansements adhésifs, compeed (pansements pour ampoules) boules Quies et vos médicaments personnels...
- Une gourde et/ou une thermos (un demi-litre minimum)
- Une lampe frontale
- Une pochette plastique étanche avec : la **Carte Nationale d'Identité** ou le **Passeport** (valide), assurance personnelle, carte vitale, carte de crédit, espèce, etc...
- Argent : dépenses personnelles (les boissons en cours de randonnée, les visites...) CB ou espèces.
- Un téléphone portable

### Facultatif :

- Un appareil photo, une paire de jumelles.
- Un drap cousu ou sac de couchage (optionnel)

## **DATES ET PRIX**

Du jeudi 26 décembre au samedi 28 décembre 2024

- Prix par personne en chambre “3 ou 4 personnes” (selon disponibilité) : 309.00 € TTC

Chambre individuelle “1 personne” non disponible sur ce séjour.

## **LE PRIX COMPREND**

- l'hébergement et les repas tels que décrits
- l'encadrement par un accompagnateur en montagne diplômé d'état
- la fourniture des raquettes à neige, des bâtons et des pelles
- la pension complète (comme mentionné au programme)
- le transfert des bagages à l'auberge en chenillette le jour 01 et le jour 03
- les taxes de séjour
- les frais d'organisation

## **LE PRIX NE COMPREND PAS**

- les boissons
- le moyen de transport jusqu'au lieu de rendez-vous aller / retour
- toutes les dépenses d'ordre personnel
- les déplacements supplémentaires liés à une modification du programme pour raisons météorologiques
- Le transfert privé entre la gare et le lieu de rendez-vous (à réserver auprès du taxi directement)
- les visites hors programmes
- d'une façon générale tout ce qui n'est pas indiqué dans la rubrique “*Le prix comprend*”

## **PRESENTATION DU MASSIF DES VOSGES**

Le massif des Vosges repose sur 3 régions et 7 départements.

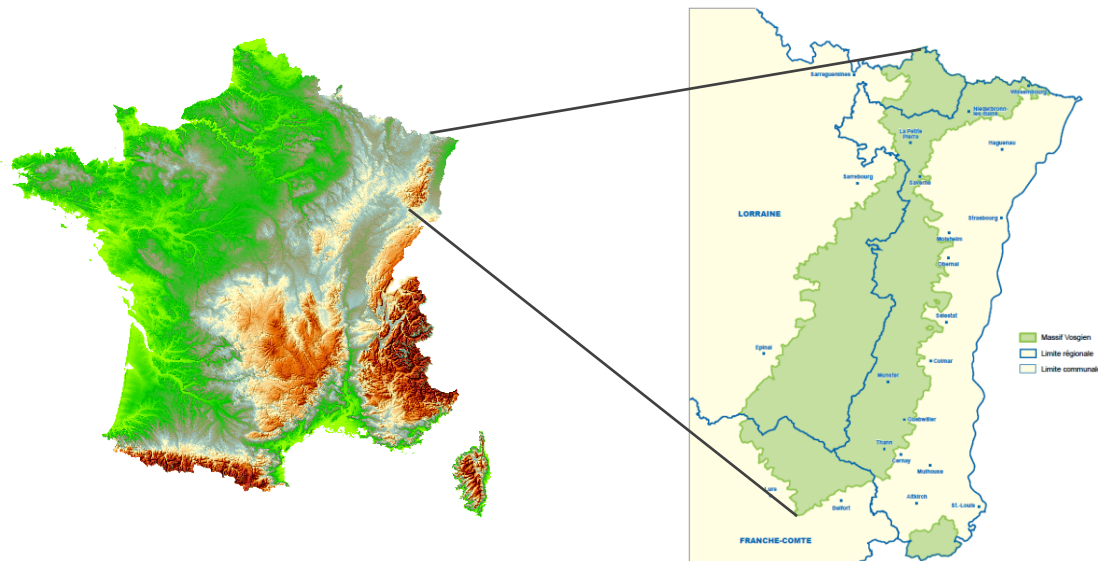
Régions :	Alsace, Lorraine et Franche-Comté
Départements :	le Haut-Rhin, le Bas-Rhin, les Vosges, la Haute-Saône, le Territoire de Belfort, La Meurthe et Moselle et la Moselle,

Il inclut deux Parcs Naturels Régionaux (développement économique et préservation du patrimoine) :

- le Parc Naturel Régional des Vosges du Nord
- le Parc Naturel Régional des Ballons des Vosges

Le massif des Vosges comprend 590 communes avec 607340 habitants pour une densité de 82 habitants/km<sup>2</sup>. Sa longueur est de 180 km pour une largeur variant entre 20 km au nord, 4 km à la hauteur de Saverne et 60 km au sud. Sa superficie est de 7.357 km<sup>2</sup>.





Le gigantesque massif primaire que formaient les Vosges et la Forêt-Noire s'est disloqué à l'ère tertiaire (de -39 à -20 Ma) sous la poussée des Alpes et du Jura, provoquant l'effondrement de la plaine d'Alsace et donnant ainsi naissance au sillon rhénan.

Les vents violents ont adouci les sommets et modelé doucement ses formes.

Le climat est de type semi-continental, sec et chaud l'été et souvent froid et enneigé l'hiver. Les avant et arrière-saisons sont souvent belles. Il arrive parfois que les températures s'inversent. En montagne, elles peuvent être plus chaudes de 10 à 15°C qu'en plaine lorsque les pressions sont hautes. Le brouillard envahit la plaine et lui masque le soleil alors qu'à ce moment-là en montagne le temps est doux et la vue dégagée.

Sur les crêtes, le vent souffle en moyenne à 83 km/h en hiver ce qui forme des corniches pouvant entraîner d'importantes coulées de neige. En été, sa vitesse est de 58 km/h. La moyenne des températures annuelles des crêtes vosgiennes est identique à celle de Reykjavik, capitale de l'Islande soit -4 °C en hiver et 11°C en été.

Le massif est composé de forêts profondes, de lacs glaciaires, de prairies humides. Ils alternent avec des vallées industrielles, des plaines cultivées, des plateaux érodés, des tourbières, des falaises et des éboulis. Les milieux naturels sont très variés et abritent une faune et une flore riches et diversifiées.

Côté faune, pas toujours visible, mais des traces et indices permettent d'identifier un grand nombre d'espèces vivant dans notre massif. Certains animaux avaient disparu et sont revenus naturellement alors que d'autres ont été réintroduits. Dans la grande famille des vertébrés, on retrouve les poissons, les reptiles (serpents, lézards), les oiseaux, les amphibiens (salamandres, grenouilles) et les mammifères.

Côté flore, le massif vosgien est occupé à 60% par les forêts avec 440000 ha. Les hautes chaumes (primaires et secondaires) se répartissent sur 5300 ha soit environ 1,2 % par rapport aux forêts. Le relief, les grandes amplitudes climatiques ont généré une végétation spécifique qui doit s'adapter pour survivre.

L'altitude maximale est de 1 424 mètres au **Grand Ballon**.

## ADRESSES UTILES

**Itinéraire** : [www.viamichelin.fr](http://www.viamichelin.fr)

**SNCF** : 0 892 35 35 35 - Web : [www.sncf.fr](http://www.sncf.fr)

**Météo** : 0 892 68 02 67 - 0 892 68 02 68 – Web : [www.meteo.fr](http://www.meteo.fr)

# INSCRIPTION, ANNULATION & ASSURANCES

## INSCRIPTION

Par E-mail a notre adresse [contact@auberge-steinlebach.com](mailto:contact@auberge-steinlebach.com) , accompagné d'un paiement d'avance de 100% du séjour. Merci de nous indiquer n° de téléphone portable.  
Vous recevrez alors une confirmation d'inscription.

## ANNULATION

### De notre part :

L'auberge du Steinlebach, se réserve le droit d'annuler un séjour en cas d'insuffisance de participants (8 minimum, sauf cas particuliers précisés) ou par suite de conditions particulières qui risqueraient de compromettre le bon déroulement du séjour.

En cas d'insuffisance de participants, ceux-ci seront prévenus dans un délai minimum de 15 jours. Il vous sera proposé plusieurs solutions de remplacement. Si aucune solution ne vous convient, remboursement sous forme d'un AVOIR valable 1 an.

### De votre part :

En cas de désistement ou d'annulation de votre part (sauf si vous trouvez un remplaçant), les frais d'annulation à votre charge sont les suivants (la date prise en compte est celle à laquelle l'auberge du Steinlebach a pris connaissance du désistement) :

- A plus de 60 jours du départ : remboursement sous forme d'un AVOIR valable 6 mois de votre avance.
- A moins de 60 jours du départ : pas de remboursement d'avance.

Tout participant abrégant un séjour, ne respectant pas les lieux, dates ou heures de rendez-vous, ne pourra prétendre à aucun remboursement, de même qu'une exclusion décidée par votre accompagnateur, pour niveau insuffisant ou non-respect des consignes de sécurité.

En cas de maladie ou de blessure du participant uniquement :  
Remboursement sous forme d'un avoir sur justificatif médical.

## ATTENTION

En cas de manque de neige, les balades en raquettes seront transformées en balades pédestres - tarif aux mêmes conditions.

Pour l'activité igloo, nous vous proposerons en plan B une animation d'ateliers d'Olympiades.

Le manque de neige ne générera en aucun cas une annulation du séjour.

## ASSURANCE FRAIS DE RECHERCHE ET SECOURS ASSISTANCE-RAPATRIEMENT-INTERRUPTION

Vous ferez de votre affaire tout ce qui concerne les assurances.